

HIP:	VP:		WAY project s.r.o. Jindřichův Hradec, Jarošovská 1126/II tel.: 384 321 494, 384 327 505 email: wayproject@wayproject.cz	
Projektant:	Kontroloval: Ing. Antonín Hlom	Zodp. projektant: Ing. Lubomír Hlom		
Stavebník: Město Dačice			Č. zakázky:	1111
Obec: Dačice			Datum:	04/2022
Stavba: Výstavba cyklostezek v k.ú. Dačice a Bílkov - trasa 4, Dačice – Bílkov II			Formát:	A4
			Měřítko:	
			Stupeň:	PDPS/ZDS
Příloha: Závazná stanoviska, stanoviska, rozhodnutí, vyjádření dotčených orgánů			Číslo arch.: 10/15	Číslo přílohy: E.1

SEZNAM DOKLADŮ

Závazná stanoviska, stanoviska, rozhodnutí, vyjádření dotčených orgánů:

24. Městský úřad Dačice odbor životního prostředí	11.11. 2021
25. Policie ČR, KŘP Jčk DI J. Hradec	18.11. 2021
26. SÚS Jčk, p. o. závod J. Hradec	24.11. 2021
27. KHS Jčk odd. HOK JH-TA	01.12. 2021

Záznamy a připomínky:

28. Záznam z jednání, které se konalo dne 10. září 2021 na MěÚ Dačice



MĚSTSKÝ ÚŘAD DAČICE

Odbor životního prostředí

KRAJÍŘOVA 27, 380 13 DAČICE I

Došlo dne 12.11.2021
1531/21-K/Z-S-Še

24

DS - D



dacivp21v009dj

WAY project s.r.o.
Jarošovská 1126/III
377 01 Jindřichův Hradec

Váš dopis zn.:
Ze dne:
Naše čj.: DACI/25905/21/OŽP
Spis. značka: 90-2021/DOUK
Vyřizuje: Bc. Kateřina Doudová
Telefon: 384 401 216
E-mail: doudova@dacice.cz
Datum: 11.11.2021
Vypraveno dne:

VYJÁDŘENÍ K PROJEKTOVÉ DOKUMENTACI

Název stavby (záměru): Výstavba cyklostezek v k.ú. Dačice a Bílkov - trasa 4, Dačice - Bílkov II

Katastrální území místa stavby: Dačice, Bílkov

Dotčené pozemky parc. č.: viz PD

Investor stavby: Město Dačice, Krajířova 27/I, 380 01 Dačice

Odpovědný projektant projektové dokumentace: Ing. Antonín Hlom, **č. zak./datum:** 1111/ září 2021

Městský úřad Dačice, odbor životního prostředí, obdržel dne 02.11.2021 Vaši žádost evid. pod zn.: DACI/25145/21/OŽP o vyjádření k projektu na akci: „Výstavba cyklostezek v k.ú. Dačice a Bílkov - trasa 4, Dačice - Bílkov II“.

Městský úřad Dačice, odbor životního prostředí, jako příslušný orgán státní správy životního prostředí, vydává k předloženému projektu následující **vyjádření**:

1. Podle zákona č. 114/1992 Sb., o ochraně přírody a krajiny, ve znění pozdějších předpisů a § 154 zák. č. 500/2004 Sb., správní řád:

Nejsou dotčeny zájmy tohoto zákona.

Vyřizuje: Ing. Lukáš Skořepa (zivotni@dacice.cz, tel.: 384 401 241)

2. Podle zákona č. 289/1995 Sb., o lesích a o změně a doplnění některých zákonů (lesní zákon), ve znění pozdějších předpisů a § 154 zák. č. 500/2004 Sb., správní řád:

Nejsou dotčeny zájmy chráněné tímto zákonem.

Vyřizuje: Ing. Jaroslav Mátl (les@dacice.cz, tel.: 384 401 216)

3. Podle zákona č. 334/1992 Sb., o ochraně zemědělského půdního fondu (ZPF), ve znění pozdějších předpisů a § 154 zák. č. 500/2004 Sb., správní řád:

K projektové dokumentaci nebyla doložena příloha „F.2 - Záborový elaborát“ tak jak je to uvedené v části B.1 - Souhrnné technické zprávě - písm. i). Z předložených situačních výkresů je však patrné, že dojde k záboru pozemků náležících do ZPF. Proto je nutné požádat o trvalé odnětí podle ust. § 9 odst. 6 zákona o ochraně ZPF. Žádost je k dispozici ke stažení na www.dacice.cz (v sekci Městský úřad → odbor životního prostředí).

Vyřizuje: Bc. Kateřina Doudová (doudova@dacice.cz, tel.: 384 401 216)

Spojovatelka	ID DS	Elektronická adresa podatelny	Bankovní spojení	IČO / DIČ	Úřed. hodiny
384 401 211	s5ebypd	e-podatelna@dacice.cz	ČS, a. s., Jindřichův Hradec č. ú. 0603143369/0800	00246476 CZ00246476	Po, St 8 ⁰⁰ -17 ⁰⁰ Pá 8 ⁰⁰ -14 ⁰⁰

4. Podle zákona č. 254/2001 Sb., o vodách a o změně některých zákonů (vodní zákon), ve znění pozdějších předpisů:

V projektové dokumentaci bude doplněno, kam budou odváděny přebytečné srážkové vody (Souhrnná technická zpráva B.2.6 Základní charakteristika objektů). Upozorňujeme, že nakládání se srážkovými vodami musí být navrženo v souladu s § 5 odst. 3 vodního zákona.

K žádosti není doložena kompletní projektová dokumentace, proto musí investor požádat o závazné stanovisko vodoprávního úřadu podle § 104 odst. 9 vodního zákona. K žádosti doloží projektovou dokumentaci.

Vyřizuje: Hana Mátlová (matlova@dacice.cz, tel.: 384 401 292)

5. Podle zákona č. 541/2020 Sb., o odpadech - dále jen „zákon“:

K připravovanému záměru nebude vydáváno závazné stanovisko ani vyjádření z hlediska nakládání s odpady - viz § 146 odst. (3) zákona.

Původce stavebních odpadů vzniklých realizací připravovaného záměru upozorňujeme na povinnost zajistit předání jím nezpracovaných odpadů do zařízení určeného pro nakládání s odpady v souladu s hierarchií odpadového hospodářství, a to písemnou smlouvou již před jejich vznikem a pro jejich odpovídající množství – viz § 15 odst. (2) písm. c) zákona. Uvedená povinnost se vztahuje i na nepodnikající fyzické osoby (občany).

Vyřizuje: RNDr. Jaroslav Horák (odpady@dacice.cz, tel.: 384 401 281)

6. Podle zákona č. 201/2012 Sb., o ochraně ovzduší, ve znění pozdějších předpisů (dále jen „zákon“), a § 154 zák. č. 500/2004 Sb., správní řád, ve znění pozdějších předpisů:

Nejsou dotčeny zájmy tohoto zákona.

otisk úředního razítka

Ing. Lukáš Skořepa
vedoucí odboru

Digitálně podepsal Ing. Lukáš Skořepa
Datum: 12.11.2021 08:25:58 +01:00



Pomáhat a chránit

DOŠLO 22. 11. 2021
1582/21-42 P-DE

PCR02ETRpo90070643



25

KRAJSKÉ ŘEDITELSTVÍ POLICIE JIHOČESKÉHO KRAJE

Územní odbor Jindřichův Hradec
Dopravní inspektorát

Č. j. KRPC-138948-1/ČJ-2021-020306

Jindřichův Hradec 18. listopadu 2021

Počet listů: 1

Přílohy: 1/PD

WAY project s. r. o.
Jarošovská 1126/II
377 01 Jindřichův Hradec

Stanovisko k projektové dokumentaci na akci: „Výstavba cyklostezek v k. ú. Dačice a Bílkov – trasa 4, Dačice – Bílkov II“

Policie České republiky, Krajské ředitelství policie Jihočeského kraje, Dopravní inspektorát Jindřichův Hradec, jako orgán státní správy ve věcech bezpečnosti a plynulosti provozu na pozemních komunikacích dle § 1 zák. č. 12/1997 Sb., o bezpečnosti a plynulosti provozu na pozemních komunikacích, dále jako dotčený orgán příslušný k uplatnění stanoviska k zajištění bezpečnosti a plynulosti provozu na pozemní komunikaci dle ust. § 16 odst. 2 písm. b) zák. č. 13/1997 Sb., o pozemních komunikacích, a dále jako dotčený orgán při stanovení místní a přechodné úpravy provozu dle § 77 odst. 2 písm. b) zák. č. 361/2000 Sb., o provozu na pozemních komunikacích a o změnách některých zákonů, nemá připomínek k předložené projektové dokumentaci na předmětnou akci ve stupni DUSP a souhlasí s předmětným návrhem řešení.

npor. Bc. Karel KOTIL
vedoucí DI
z r. por. Ing. Jaroslav Vlach
komisař DI

Nádražní 567/II
377 46 Jindřichův Hradec

Tel.: +420 974 233 258
Email: jh.di.inzenyr@pcr.cz
ID DS: eb8ai73

www.policie.cz



SPRÁVA A ÚDRŽBA SILNIC
Jihočeského kraje

příspěvková organizace
Nemanická 2133/10, PSČ 370 10 České Budějovice
zapsaná v obchodním rejstříku, vedeném Krajským soudem v Českých Budějovicích
odd.Pr., vložka 173, datum zápisu dne 1.7.2002

závod Jindřichův Hradec
Jarošovská 1126/II, 377 01 Jindřichův Hradec

WAY project s.r.o.
projektování dopravních staveb
Jarošovská 1126/II
377 01 Jindřichův Hradec

Váš dopis značky / ze dne
2. 11. 2021

Naše značka
SUS Jck 21007/2021

Vyřizuje / linka
Kašpar/603 216 178

V Jindřichově Hradci
24. 11. 2021

Věc: „Výstavba cyklostezek v k.ú. Dačice a Bílkov- trasa 4, Dačice – Bílkov II“
– vyjádření k PD pro stavební řízení (DUSP)

Jihočeský kraj zastoupený Správou a údržbou silnic Jihočeského kraje - závodem Jindřichův Hradec souhlasí s výše uvedenou stavbou, dle předložené PD za následujících podmínek:

Předmětnou stavbou dojde k vybudování nové cyklostezky podél silnic II/407 a III/4076 v k.ú. Dačice a Bílkov. Cyklostezka bude od vozovky oddělena novým betonovým obrubníkem. V žádném případě nesmí dojít ke zúžení vozovky silnice III/4076. Narušené a chybějící vozovkové vrstvy požadujeme doplnit až k obrubníkům ve skladbě od shora: ACO11+ 40 mm, ACL16+ - 60 mm, ACP16+ - 70 mm, štěrkodrt' ŠD_A min. 300 mm – provede se ve 2 vrstvách ŠD_A po 150 mm, pod vrstvami štěrkodrtí bude použit vhodný materiál pro hutnění, pracovní spára bude zalita pružnou asfaltovou zálivkou.

Obrubníky chodníku požadujeme osadit s maximálním přípustným převýšením nad niveletu stávající vozovky dle ČSN tak, aby při dalších opravách vozovky mohlo dojít k případnému navýšení stávající nivelety vozovky.

Zásahy do komunikace budou prováděny odbornou firmou disponující oprávněním pro tento druh stavebních prací.

Stavbou uvedené cyklostezky dojde k trvalému záboru části pozemků p.č. KN 2826/3 a 2827 v k.ú. Dačice a p.č. 1260/1 v k.ú. Bílkov, které jsou ve vlastnictví Jihočeského kraje, proto je nutné, před vydáním stavebního povolení (příp. jiného rozhodnutí stavebního úřadu, na základě kterého je možno realizovat stavbu) zajistit si příslušné dispoziční právo k těmto pozemkům, např. smlouvou o právu provést stavbu.

K uzavření této smlouvy je nutné doložit informace o investorovi stavby, identifikační údaje a rozsah trvalého záboru pozemků.

Napojení cyklostezky na sil. II/407 a sjezdů na sil. III/4076 bude provedeno plynule, srážkové vody budou odvedeny mimo tělesa silnic II/407 a III/4076. Samotné napojení bude provedeno pomocí zaříznutí hrany vozovky a pracovní spára bude zalita pružnou asfaltovou zálivkou, příp. bude napojení provedeno zafrézováním.

Nové obrubníky budou osazeny tak, aby boční stěna obrubníku přiléhala k novému živičnému krytu vozovky. Výše uvedenou stavbou nesmí v žádném případě dojít k narušení asfaltového krytu vozovky silnice III/4076. Spára mezi obrubníky a stávající komunikací bude zalita pružnou asfaltovou zálivkou.

Zhotovitel stavby požádá v dostatečném předstihu (min. 1 měsíc) před vlastním prováděním stavby u příslušného silničního správního úřadu, tj. MěÚ Dačice - odboru dopravy o povolení zvláštního užívání silnic II/407 a III/4076 pro provádění stavebních prací. Pro účel vydání tohoto povolení bude vydáno naší organizací samostatné vyjádření (zvláštní užívání v zimním období povolujeme pouze výjimečně, dle aktuálních klimatických podmínek). Přílohou žádosti bude projektová dokumentace se zakreslením zásahu do silničního tělesa a pomocného silničního pozemku v rámci provádění stavby, technická zpráva, odpovědná osoba a termín provádění prací.

Po doručení pravomocného rozhodnutí příslušného silničního správního úřadu, bude se zhotovitelem stavby uzavřena smlouva o finanční náhradě za zvláštní užívání silničních pozemků. Dokud nebude finanční náhrada za zvláštní užívání zaplacená, nebude naší organizací předáno staveniště a na stavbě nesmí být započato.

Finanční náhrada za zvláštní užívání silničních pozemků v silnici II. třídy je (dle Pravidel pro nakládání s majetkem kraje) 5,- Kč/m²/den a v silnici III. třídy 3,- Kč/m²/den + DPH (aktuální v době fakturace). Pro obce je tato sazba poloviční. Při nedodržení termínu zvláštního užívání, bude tato částka násobena do 1 týdne koeficientem 1,25, do 2 týdnů koeficientem 1,5, do 1 měsíce koeficientem 1,75 a nad 1 měsíc koeficientem 2. Nejnižší částka za zvláštní užívání silničních pozemků určená k úhradě, je stanovena naší organizací ve výši 500,- Kč + DPH (aktuální v době fakturace), toto platí, pokud by finanční plnění, vypočtené dle příslušného sazebníku, bylo nižší. Všechny finanční náhrady za zvláštní užívání do 10.000,- Kč budou placeny hotově do pokladny SÚS JČK, závodu Jindřichův Hradec a náhrady nad 10.000,- Kč budou placeny na účet SÚS JČK České Budějovice.

V případě, že si výše uvedená stavba vyžádá úpravu či osazení dopravního značení, dopravního zařízení, nebo zlepšení rozhledových podmínek (*omezení rychlosti - nejvyšší dovolená rychlost, zrcadlo, odstranění dřevin, apod.*), budou tato opatření provedena na náklady investora stavby a veškeré nově osazené dopravní značení, umístěné u silnic II/407 nebo III/4076, bude po dokončení stavby protokolárně předáno do naší správy.

Po dokončení stavby požadujeme předložit oddělovací GP (na vytýčení oddělovací hranice pozemků p.č. 1826/3 a 2827 v k.ú. Dačice a p.č. 1260/1 v k.ú. Bílkov požadujeme být přizváni) a následně narovnat vlastnické a užívatelské vztahy. Pozemek pod vozovkou silnic II/407 a III/4076 bude majetkem Jihočeského kraje s právem hospodaření SÚS JČK a pozemek pod stavbou cyklostezky, bude majetkem Města Dačice.

Vyjádření je platné 2 roky od data jeho vydání.

Správa a údržba silnic Jihočeského kraje,
závod JINDŘICHŮV HRADEC
Jarošovská 1126/2, 377 01 J. Hradec
IČO: 70971641 ⑥

Ing. Josef Tolkner
ředitel závodu Jindřichův Hradec

Příloha:

- situace

Telefon
384321250

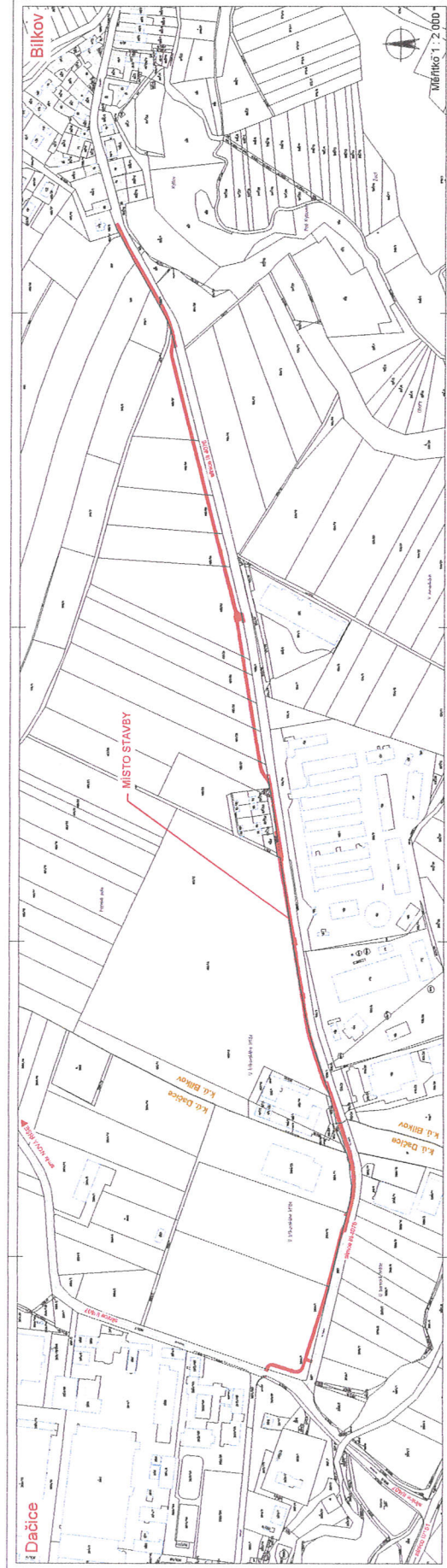
ID datové schránky
cadk8eb

E-mail
sekretariat.jh@susjk.cz

IČ
70971641

Bankovní spojení
KB České Budějovice

Číslo účtu
51-8903440257/0100



Číslo	Popis
1	Stavba železniční tratě
2	Stavba železniční zastávky
3	Stavba železničního nádraží
4	Stavba železničního mostu
5	Stavba železničního tunelu
6	Stavba železničního viaduktu
7	Stavba železničního okružního vjezdu
8	Stavba železničního okružního výjezdu
9	Stavba železničního okružního vjezdu a výjezdu
10	Stavba železničního okružního vjezdu a výjezdu s mostem
11	Stavba železničního okružního vjezdu a výjezdu s tunelem
12	Stavba železničního okružního vjezdu a výjezdu s viaduktem
13	Stavba železničního okružního vjezdu a výjezdu s mostem a viaduktem
14	Stavba železničního okružního vjezdu a výjezdu s tunelem a viaduktem
15	Stavba železničního okružního vjezdu a výjezdu s mostem a tunelem
16	Stavba železničního okružního vjezdu a výjezdu s viaduktem a tunelem
17	Stavba železničního okružního vjezdu a výjezdu s mostem a viaduktem a tunelem
18	Stavba železničního okružního vjezdu a výjezdu s mostem a viaduktem a tunelem a okružním vjezdem
19	Stavba železničního okružního vjezdu a výjezdu s mostem a viaduktem a tunelem a okružním výjezdem
20	Stavba železničního okružního vjezdu a výjezdu s mostem a viaduktem a tunelem a okružním vjezdem a výjezdem

PRACOVNÍ DOKUMENT

Číslo	Popis
1	Stavba železniční tratě
2	Stavba železniční zastávky
3	Stavba železničního nádraží
4	Stavba železničního mostu
5	Stavba železničního tunelu
6	Stavba železničního viaduktu
7	Stavba železničního okružního vjezdu
8	Stavba železničního okružního výjezdu
9	Stavba železničního okružního vjezdu a výjezdu
10	Stavba železničního okružního vjezdu a výjezdu s mostem
11	Stavba železničního okružního vjezdu a výjezdu s tunelem
12	Stavba železničního okružního vjezdu a výjezdu s viaduktem
13	Stavba železničního okružního vjezdu a výjezdu s mostem a viaduktem
14	Stavba železničního okružního vjezdu a výjezdu s tunelem a viaduktem
15	Stavba železničního okružního vjezdu a výjezdu s mostem a tunelem
16	Stavba železničního okružního vjezdu a výjezdu s viaduktem a tunelem
17	Stavba železničního okružního vjezdu a výjezdu s mostem a viaduktem a tunelem
18	Stavba železničního okružního vjezdu a výjezdu s mostem a viaduktem a tunelem a okružním vjezdem
19	Stavba železničního okružního vjezdu a výjezdu s mostem a viaduktem a tunelem a okružním výjezdem
20	Stavba železničního okružního vjezdu a výjezdu s mostem a viaduktem a tunelem a okružním vjezdem a výjezdem

Souhlasíme se stavbou.

společnost s ručením omezeným

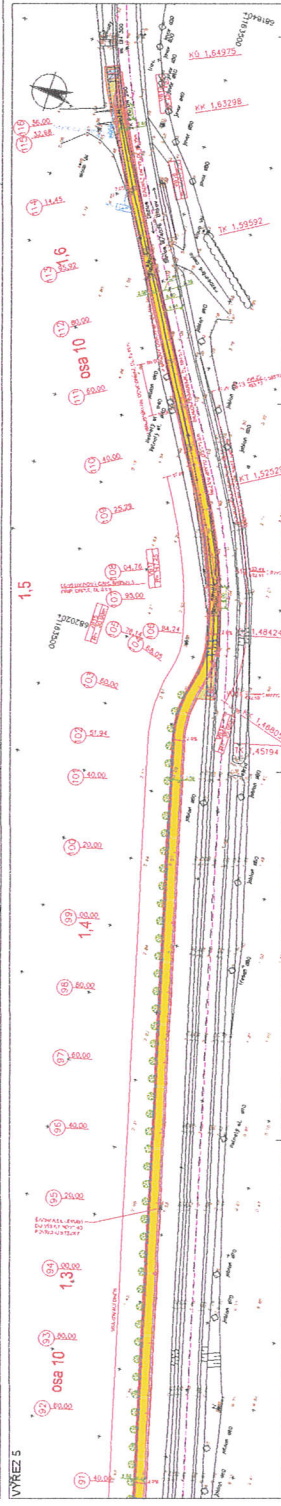
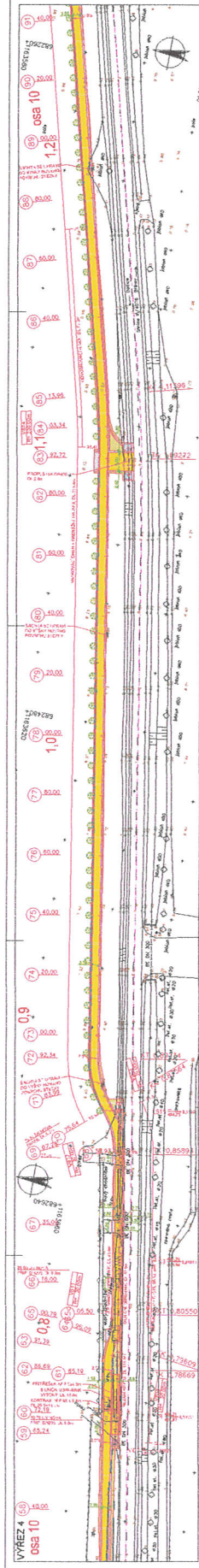
závod JINDŘICHŮV HRADEC

Starohrádecko 1126/2, 377 01 J. Hradec

ICO: 709 71 647

6

26.11.2021



LEGENDA:

	NOVÁ KONTAKTACE VOZOVKY, KRT Z AB
	STĚNA, IZOLACE KONTAKTACE, KRT Z AB, BAKA CEMENTA
	POPOVODNÍ SPRÁVA VOZOVKY, KRT Z AB
	STĚNA, KRT Z AB
	GRANOVÝ DEKOR
	OKRÁŠNĚNÍ PRŮVLAKU, DLEŽD Z LAMOVANÉ PAVY
	PRŮVLAK PRÁVNÍ STŘEDISKO
	TRÁVNÍ OCHRANA
	OKRÁŠNĚNÍ PRŮVLAKU, DLEŽD Z LAMOVANÉ PAVY
	OKRÁŠNĚNÍ PRŮVLAKU, DLEŽD Z LAMOVANÉ PAVY
	OKRÁŠNĚNÍ PRŮVLAKU, DLEŽD Z LAMOVANÉ PAVY

LEGENDA:

	VÝŠKA STŘEDU
	VÝŠKA STŘEDU
	NOVÁ VOZOVKA
	NOVÁ VOZOVKA

	NOVÁ VOZOVKA
	NOVÁ VOZOVKA

SO 101

WAV projekt s. r. o.	
IČO: 25252525	
Sídlo: Jarošovská 1126/2, 377 01 J. nadec	
Telefon: 777 777 777	
E-mail: info@wavprojekt.cz	
Výkres: 101/1	
Měřítko: 1:100	
Datum: 10.12.2021	
Stupeň: 101/1	
101/1	

Společnost se stává

Společnost se stává
 Správa a údržba silnic Jihomoravského kraje,
 závod JIHOVÝBRICHOV HRADEC
 Jarošovská 1126/2, 377 01 J. nadec
 IČO: 709 71 541
 24.11.2021

KRAJSKÁ HYGIENICKÁ STANICE
JIHOČESKÉHO KRAJE SE SÍDLEM V ČESKÝCH BUDĚJOVICÍCH
adresa: Na Sadech 25, 370 71 České Budějovice, tel.: +420 387 712 111, fax: +420 387 712 349, 158
e-mail: khscb@khscb.cz, ID datové schránky: agzai3c

Váš dopis značky:

Ze dne: 2. 11. 2021

Naše č. j.: KHSJC 35848/2021/HOK JH-TA
Spisová značka: S-KHSJC 35848/2021

Vyřizuje: Másílková
Tel. číslo: 387 712 525

Datum: 1. 12. 2021

WAY projekt s.r.o.
Jarošovská 1126/II
377 01 Jindřichův Hradec
IDDS: g2pbq4z

Závazné stanovisko orgánu ochrany veřejného zdraví k návrhu projektové dokumentace pro společné územní a stavební řízení na stavbu „Výstavba cyklostezek v k.ú. Dačice a Bílkov – trasa 4, Dačice – Bílkov II“.

Krajská hygienická stanice Jihočeského kraje se sídlem v Českých Budějovicích (dále také „KHS Jč kraje“) jako orgán ochrany veřejného zdraví, místně příslušný podle § 11 odst. 1 písm. b) zákona č. 500/2004 Sb., správního řádu, ve znění pozdějších předpisů (dále jen „správní řád“ nebo „s. ř.“), a jako dotčený správní úřad při rozhodování ve věcech upravených zvláštními právními předpisy, které se dotýkají zájmů chráněných orgánem ochrany veřejného zdraví podle zákona č. 258/2000 Sb., o ochraně veřejného zdraví, ve znění pozdějších předpisů (dále jen „zákon č. 258/2000 Sb.“), vydává podle § 77 odst. 1 zákona č. 258/2000 Sb. ve spojení s § 149 správního řádu a ve spojení s § 4 odst. 2 zákona č. 183/2006 Sb., o územním plánování a stavebním řádu (stavební zákon), ve znění pozdějších předpisů a ve spojení s § 30 odst. 1 a 3 a § 77 odst. 2, 3 a 4 zákona č. 258/2000 Sb. a nařízení vlády č. 272/2011 Sb., o ochraně zdraví před nepříznivými účinky hluku a vibrací ve znění pozdějších předpisů toto

závazné stanovisko:

S návrhem projektové dokumentace zhotoveným Ing. Antonín Hlom, WAY projekt s.r.o., se sídlem Jarošovská 1126/II, Jindřichův Hradec 377 01, IČ: 63906601, pro společné územní a stavební řízení na stavbu „Výstavba cyklostezek v k.ú. Dačice a Bílkov – trasa 4, Dačice – Bílkov II“ (dále jen „projektová dokumentace“), předloženým orgánu ochrany veřejného zdraví dne 2. 11. 2021, žadatel Ing. Karel Macků, starosta Města Dačice, Krajířova 27/I, 380 13 Dačice, IČ: 00246476 (dále jen „žadatel“), jako podkladem pro společné územní a stavební řízení

s e s o u h l a s í .

Odůvodnění:

Na KHS Jč kraje byla doručena žádost s projektovou dokumentací o vydání závazného stanoviska k návrhu projektové dokumentace na stavbu „Výstavba cyklostezek v k.ú. Dačice a Bílkov – trasa 4, Dačice – Bílkov II“ pro společné územní a stavební řízení.

Zhotovitelem projektové dokumentace je Ing. Antonín Hlom, WAY projekt s.r.o., se sídlem Jarošovská 1126/II, Jindřichův Hradec 377 01, ČKAIT - 0102299, autorizovaný inženýr pro dopravní stavby, číslo zakázky 1103 (Průvodní a souhrnná technická zpráva, Situace pozemní komunikace, vzorové příčné řezy).

Jedná se o výstavbu cyklostezek v k.ú. Dačice a Bílkov – trasa 4, Dačice – Bílkov II.

Stezka pro chodce a cyklisty „osa 10“.

Stezka je vedena převážně volně na terénu za příkopem silnice II/4076. Stezka je navržena se zpevněním šířky 2.5m – tedy 2 jízdní pruhy šířky po 1.00m pro cyklisty s bezpečnostním odstupem 2x0.25m. Na zpevněnou část navazují zatravněné nezpevněné krajnice. Pokud na stezku navazuje zemědělsky obdělávaná půda, je pro zachycení srážkové vody navržena v prostoru nezpevněné krajnice vsakovací rýha. Rýha má na horním povrchu filtr z kameniva vhodné frakce. V krátkých úsecích v blízkosti zástavby (objekty výrobní i objekty pro bydlení) je stezka přimknuta k vozovce silnice III/4076. Stezka je od silnice oddělena obrubou o základní výšce 0.12m. Šířka zpevnění stezky je 2.5m – 2 jízdní pruhy o šířce 1.0m a bezpečnostní odstup od vozovky 0.5m. Na vnější straně je stezka lemována parkovou obrubou o základní výšce 0.08m.

Za obrubou je terénní úprava.

Statické výpočty ani výpočet kapacity připojení se neprováděl. Stezka v navržených parametrech vyhovuje pro intenzitu provozu do 120 cyklistů/h v obou směrech. Konstrukce vozovek a chodníků jsou navrženy podle TP 170, další výpočty se neprováděly.

Součástí společné stezky jsou 3 úseky zatrubnění stávajícího silničního příkopu, které jsou navrženy v místech, kde stezka navazuje na stávající vozovku silnice III/4076, na úkor stávajících příkopů. Zatrubnění příkopů je řešeno pomocí sběračů A1, A2 a A3, které jsou zřejmé ze situačních výkresů.

Sběrač A1 je od staničení stezky km 0.25417, kde je vyústěn do stávajícího silničního příkopu. Odtud je veden cca východním směrem navrženou stezkou až k lapači splavenin LS6, který podchycuje stávající silniční příkop. Sběrač A1 je navržen v délce 200.0 m z trub z PP o kruhové tuhosti SN12 v dimenzi DN 300 / De 350 s perforací 220°.

Sběrač A2 je navržen od staničení stezky km 0.76252, kde je vyústěn do stávajícího silničního příkopu. Odtud je veden cca východním směrem navrženou společnou stezkou až k lapači splavenin LS10, který podchycuje stávající silniční příkop. Sběrač A2 je navržen v délce 110.01 m z trub z PP o kruhové tuhosti SN12 v dimenzi DN 271 / De 315 s perforací 220°.

Sběrač A3 je navržen od staničení stezky km 1.46805, kde je vyústěn do stávajícího silničního příkopu. Odtud je sběrač A3 veden východním směrem navrženou stezkou až do revizní šachty Š13, do které je připojeno obrubníkové odvodnění. Sběrač A3 je navržen v délce 85.0 m z trub z PP o kruhové tuhosti SN12 v dimenzi DN 271 / De 315 s perforací 220°.

Navržené sběrače dešťové kanalizace jsou zřejmé ze situačních výkresů, výškové řešení je zřejmé z příslušných podélných profilů. Sběrače jsou navrženy z trub s perforací 220° a slouží také pro odvodnění pláně společné stezky a vozovky silnice III/4076.

Stavba je v souladu s územním plánem města Dačice z roku 2009. Území, využitě pro stavbu, je v plánu označeno jako DS – silniční doprava, P – plochy zemědělské, ZI – zeleň ostatní a izolační.

Dokumentace řeší hluk ze stavební činnosti, organizační opatření k zajištění dodržení hygienických limitů hluku ze stavební činnosti. Stavební práce budou prováděny pouze v době od 7.00 do 21.00 hod. a pouze ve všední dny, o víkendech budou probíhat méně hlučné práce.

KHS Jč kraje posoudila předloženou žádost v části týkající se ochrany veřejného zdraví.

Ve věci nebyl shledán rozpor s požadavky vyplývajícími z § 30 odst. 1 zákona č. 258/2000 Sb. a z § 12 nařízení vlády č. 272/2011 Sb., o ochraně zdraví před nepříznivými účinky hluku a vibrací, ve znění pozdějších předpisů

„otisk razítka“

Jana Másílková, DiS.
vrchní referent oddělení HOK JH-TA

ZÁZNAM

z jednání, které se konalo dne 10. 9. 2021 na MěÚ Dačice, kancelář ODI, Krajířova 27.

Předmětem jednání byla akce :

„Výstavba cyklostezek v k.ú. Dačice a Bílkov - trasa 4, Dačice – Bílkov II“

Přítomní:

Za MěÚ Dačice

Zdeněk Sedláček

Ing. Karel Macků

za **WAY** project s.r.o. Jindřichův Hradec:

Josef Šedivý

Ing. Antonín Hlom

za SÚS Jihočeského kraje:

Ing. Petr Kašpar

Projektant předložil koncept situace navrženého řešení, vodorovné příčné řezy a seznámil objednatele s navrhovaným řešením.

Účelem bylo projednání navrženého řešení a dořešení konkrétních problémů stavby.

- V místě ZÚ se provede místo pro přecházení přes silnici II/407. Stávající chodník na protější straně se upraví – sníží obruba, provedou varovné a signální pásy.
- Upraví se přístup ze stezky na autobusovou zastávku Dačice, strojírenská. Povrch napojení postačuje zpevněný štěrkodrtí. Provede se přechod přes příkop silnice III/4076.
- MěÚ projedná úpravu pozemků za stezkou v prostoru pozemků p.č. 2604/11 p.č. 2657 a p.č. 483/45. Je možné provést terénní úpravu zasypáním příkopu až ke stezce, nebo ponechat příkop a provést odvodnění pomocí vtokových objektů.
- MěÚ prověří možnost zaústění odvodňovacího potrubí do stávajícího potrubí vedoucího z p.č. 2604/11.
- V prostoru AZ Dačice, Karlov se provede rozšíření zpevněné plochy, vytvoří se nástupiště a stezka se povede za ním. MěÚ dodá typ přístřešku a projektant zhodnotí možnost jeho použití ve vztahu ke společné stezce.
- Zrušený sjezd na p.č.505 nebude obnoven. Sjezd na historickou cestu p.č.483/71 se zachová.
- V místech, kde je možné, bude navržena výsadba stromů. MěÚ navrhuje ovocné stromy (švestka, třešeň...)
- Povrch stezky bude v celé trase proveden z asfaltového betonu, obruby se použijí betonové.
- Do PD se doplní rezervní chránička v celé trase stezky s odbočkou v prostoru domků na Karlově.
- Projektant zašle na MěÚ koncept PD v *.PDF pro potřeby projednání dokumentace s vlastníky sousedních pozemků.

V Jindřichově Hradci, dne 10. 9. 2021.

Zapsal: Ing. Antonín Hlom

Prezenční listina

Akce

Výstavba cyklostezek v k.ú. Dačice a Bílkov - trasa 4, Dačice – Bílkov II

Datum

10.09.2021

Místo

MěÚ Dačice, kancelář ODI, Krajířova 27

[illegible]